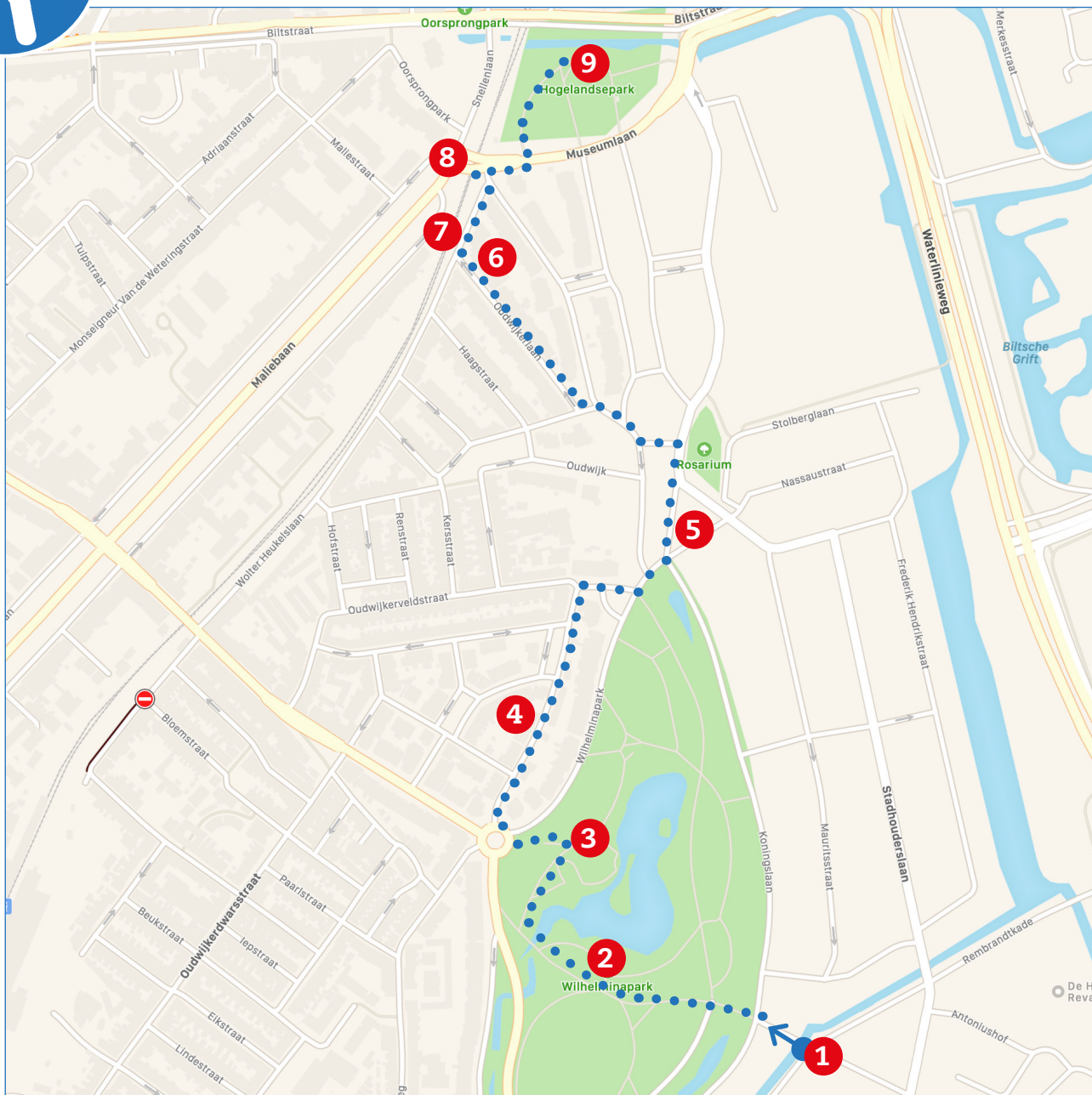


Polar Bears wandeling

vanaf 10 jaar



Startpunt: Prins Hendriklaan 4 - Voormalig Kindjeshaven

Eindpunt: Polar Bear-monument Hogelandsepark

Duur: 1,6 km en ca. 45 minuten





De wandeling begint bij de plaquette over Kindjeshaven, Prins Hendriklaan 4 (IJssalon Vorst).

1

Kindjeshaven

Hier zat tijdens de oorlog Kindjeshaven. Officieel was dit een crèche voor kinderen uit de buurt en voor kinderen van Duitse militairen, maar er woonden ook ruim 150 joodse kinderen. Deze kinderen woonden hier net zo lang totdat er een adres was gevonden waar ze konden onderduiken. Trui van Lier en Jet Berdenis van Berlekom hebben Kindjeshaven in november 1940 opgericht.

De administratie van de crèche lag in de kluis van Aartsbisschop De Jong in het Aartsbisschoppelijk Paleis aan de Maliebaan. Nadat de bekende Utrechtse verzetsvrouw Truus van Lier, nicht van Trui, was opgepakt, stopte Trui in 1944 met Kindjeshaven. Jet ging door tot februari 1945. Trui en Jet hebben voor hun belangrijke werk een beroemde oorkonde gekregen, de Yad Vashem. Op Oostkrant.nl lees je meer over Kindjeshaven of klik [hier](#).



Kindjeshaven.

Foto: 500294 / collectie Het Utrechts Archief



Volg de hartjes het Wilhelminapark in. Als de hartjes linksaf gaan richting de speeltuin Trui van Lier Speelkwartier, ga dan rechtdoor. Je loopt langs het standbeeld van Koningin Wilhelmina.

2 Koningin Wilhelmina

Wilhelmina was koningin tijdens WOII. Vanuit Londen, waar zij tijdens de oorlog woonde, was zij nauw betrokken bij het verzet. Via Radio Oranje, een radioprogramma van 15 minuten dat 's avonds werd uitgezonden vanuit de BBC-studio in Londen, sprak zij de Nederlanders toe. Op Oostkrant.nl staat een filmpje over Wilhelmina of klik [hier](#).



Volg het voetpad, steek na het bruggetje het fietspad over en loop het voetpad op, het park in. Ga het eerste pad links. Aan je rechterhand, tussen de struiken ligt een bunker verscholen.

3 Bunker

In deze bunker uit 1943 pasten 6 soldaten en zij moesten de Duitse officieren beschermen die rond het Wilhelminapark woonden. Tijdens de oorlog heette deze bunker de Nassaubunker. Dat komt omdat de nazi's het Wilhelminapark te Nederlands vonden en het park een nieuwe naam hadden gegeven: het Nassaupark. Sinds 2014 kun je in de bunker tentoonstellingen bekijken.

Kijk op Oostkrant.nl een filmpje over de bunker of klik [hier](#).



Loop het park uit en steek bij de rotonde de straat Wilhelminapark over, loop rechtdoor en ga dan rechtsaf de Van Limburg Stirumstraat in. Loop door tot nummer 19.

4 De bezige bij

Hier woonde tijdens de oorlog student Geert Lubberhuizen. Geert zat samen met zijn goede vriend Rut Matthijsen in het verzet. Zij drukten o.a. het in de oorlog geschreven gedicht 'Het lied der achttien Dooden' van Jan Campert. Dat werd heel populair en van het geld dat zij daarmee verdienden hielpen zij de verzetsgroep het Utrechts Kindercomité. Dat comité liet joodse kinderen onderduiken, bijvoorbeeld bij Kindjeshaven. Het was het begin van de uitgeverij de Bezige Bij, deze uitgeverij bestaat nog steeds.

Kijk op Oostkrant.nl een filmpje over de bunker of klik [hier](#).



Loop de straat uit, steek de straat Oudwijk over en ga rechtsaf. Ga op de hoek van de straat naar links. Recht voor je, aan de overkant van de straat ligt op de hoek van de Prinses Marijkestraat een grote zwerfkei (2x oversteken).

5 Schietpartij

In een van de huizen in deze straat woonde Anton Mussert, de leider van de pro-Duitse NSB. Op maandag 7 mei 1945 liep hier een groep mannen van verzetsgroep De Binnenlandse Strijdkrachten langs. Om de hoek stond een groep Duitse soldaten. Plotseling werd er geschoten en daarbij werden 10 mannen van de BS gedood. Hun namen staan op het bord bij de steen. Zij liggen begraven bij het monument voor de Binnenlandse Strijdkrachten op begraafplaats Tolsteeg.

Over de aanleiding van de schietpartij worden verschillende verhalen verteld. Op Oostkrant.nl kun je ze nalezen, of klik [hier](#).



Begrafnisstoet van BS'ers die omkwamen bij het Rosarium.

Foto: 825 / collectie Het Utrechts Archief



Loop terug naar de hoek van de straat en ga rechtsaf richting het rosarium. Ga voor het rosarium links (oversteken). Loop richting de (Heilige Hart) kerk en ga voor de kerk rechts. Steek over en volg de weg. Ga linksaf de Helmweg in en vervolgens rechtsaf de Oudwijkerlaan in.

6 Struikelsteen

Voor de deur bij nummer 2-6 4 ligt rechts voor de heg een struikelsteen voor Henny Wolf - Polak. Struikelstenen of Stolpersteiner zijn gedenkstenen die herinneren aan Joden, Sinti, Roma, politieke gevangenen, dienstweigeraars, homoseksuelen, Jehova's getuigen en gehandicapten die door de nazi's verdreven, gedeporteerd, vermoord of tot zelfmoord gedreven zijn.



Henriëtte Wolff - Polak
www.joodsmonument.nl

Henny Wolff was een joodse weduwe van de Utrechtse hoogleraar Ludwig Wolff. Zij koos ervoor om niet onder te duiken en zij werd gevangen gezet in Kasteel de Schaffelaar in Barneveld. In september 1943 moet zij naar Westerbork en een jaar later wordt zij gedeporteerd naar Theresienstadt. Door de slechte behandeling, de honger en ziektes overleed zij daar op 13 oktober 1944. Haar verhaal lees je op Oostkrant.nl of klik [hier](#).



Loop de straat uit en ga rechtsaf. Je loopt op de Wolter Heukelslaan.

7

Verzetsheld

Wolter Jacobus Heukels was een opzichter bij de PTT en lid van verzetsorganisatie de Ordedienst. Hij leerde het Utrechtse verzet hoe ze Duitse telefoongesprekken konden afluisteren. Hierdoor werden ongeveer zestig treinen tegen gehouden. Op 22 januari 1945 werden Heukels en zijn collega Leendert Johannes Lans gefusilleerd als vergelding voor een bomaanslag op de Jaffa-machinefabriek in de wijk Lombok.




Foto: 811608 / collectie
 Het Utrechts Archief



*Loop de straat uit en linksaf het spoor over.
 Blijf op de hoek staan, loop de Maliebaan niet in.*

8

De Maliebaan


De Maliebaan was, tussen 1940 en 1945 misschien wel de spannendste straat van Nederland. Hier zaten heel veel Duitse organisaties, maar ook het verzet was hier actief. Soms waren ze zelfs burens van elkaar, zonder dat de nazi's het wisten. Op de kruising met de Burgemeester Reigerstraat en Nachtegaalstraat vind je een informatietegel. Daar lees je bijvoorbeeld het verhaal van verzetsvrouw Dr. Max (Maliebaan 72). Kijk op Oostkrant.nl voor meer informatie of klik [hier](#).



Loop terug het spoor over en steek bij de oranje brievenbus de Ramstraat over. Loop de Museumlaan in, steek de Museumlaan over en ga het Hogelandsepark in. Volg het pad net zo lang tot je linksaf kunt. Hier staat het Polar Bear monument, eindpunt van deze route.

9 De bevrijding

Dit beeld werd geplaatst namens de Utrechtse bevolking, ter herinnering aan 7 mei 1945. Die dag trok het Engelse 49^{ste} Regiment Verkenningstroepen Polar Bears, als onderdeel van het Eerste Canadese Leger, vanuit De Bilt de stad binnen. Het regiment komt aan hun bijnaam omdat zij hun gevechtstraining op IJsland kregen. De ijsbeer kijkt in de richting van waaruit de bevrijders de stad binnetrokken. Lees meer over de intocht van de bevrijders op Oostkrant.nl of klik [hier](#).



Polar Bears op de Biltstraat.

Foto: 22189 / collectie Het Utrechts Archief

EINDE WANDELING

Deze wandeling is gebaseerd op de wandelingen Oost in de oorlog van de Oostkrant (zie [hier](#)) en Herinnering aan WO II in Utrecht Oost van het Utrechts Comité 4 mei herdenking (zie [hier](#)).